

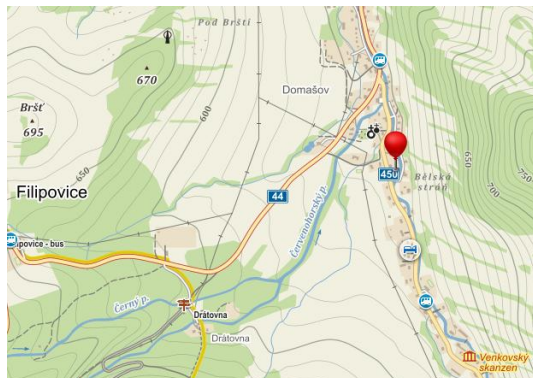


KAM VYRAZIT ... ANEB ZAJÍMAVÁ MÍSTA, KTERÁ NESMÍTE MINOUT

BAIRNSFATHER FAMILY DISTILLERY – LIKÉRKA DOMAŠOV

Ruční výroba nejkvalitnějších alkoholických nápojů, zejména bylinných likérů, z přírodních surovin a neupravené vody z podzemního pramene. Nejznámějším nápojem zde vyráběným je zcela

jistě Absinth. Pan Kyle ovšem vyrábí různé druhy Absinthů s různým obsahem alkoholu. Neváhejte a přijďte ochutnat. Každý den zde probíhají exkurze s ochutnávkami. Nejenže ochutnáte výborné a kvalitní nápoje, navíc se dozvíte zajímavé věci o pěstování bylin a samotné výrobě nápojů. Je však nutné prohlídky objednat předem na telefonu nebo emailu. Prohlídka likérky je zdarma, jen za ochutnávku se platí 20,- Kč/za panáka bylinného likéru a 25,- Kč/za panáka Absintu.

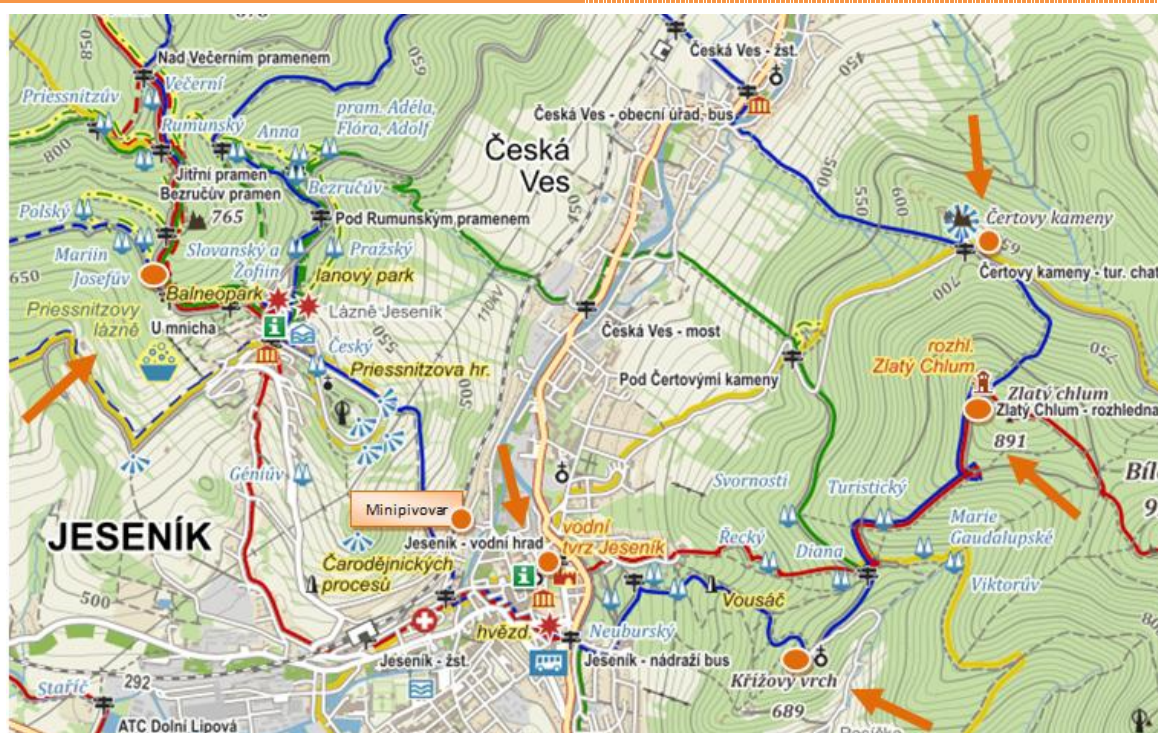


Otevírací doba:	Denně 8:00 – 16:00
Adresa:	Domašov 490
http://www.bairnsfather.net/	Tel.: 777 327 468

MINIPIVOVAR JESENÍK


Příjemné prostředí malého rodinného pivovaru. Nekuřácká hospůdka. Ochutnáte zde místní piva plné chuti, ke kterým nesmíte zapomenout vyzkoušet domácí nakládané tvarůžky, utopence či jiné domácí chuťovky. Opravdu stojí za to!

Otevírací doba:	ÚT – SO 14:00 – 22:00
Adresa:	Otakara Březiny 1369, Jeseník
http://minipivovarjesenik.cz/	Tel.: 725 782 759



PRIESSNITZOVY LÁZNĚ

Krásné odpočinkové místo nad městem Jeseník. Jedno z nečistších prostředí s příznivými klimatickými podmínkami přímo vybízí k procházkám kolem dominantních lázeňských budov nebo lázeňskými parky. Priessnitzovy léčebné lázně jsou nejstarší vodoléčebné lázně na světě. Za svou existenci a proslulost vděčí rodákovi Vincenzi Priessnitzovi.



! Doporučujeme navštívit **Balneopark** v areálu lázní.

Balneopark je něco jako "vodní zahrada", kterou protéká potok s uměle vybudovanou soustavou zastavení sloužících

k hydroterapii a relaxaci. Najdete v něm Priessnitzovy přírodní lázně horních a dolních končetin, Priessnitzovu koupel nohou s akupresurou, stříky, sprchu či terasy pro odpočinek i cvičení. Svým pojetím navazuje na tradiční vodoléčebnou metodu Vincenze Priessnitze. Balneopark je **zdarma**.

! V zimních měsících za předpokladu klimatických podmínek je v areálu lázní zprovozněno **zimní osvětlené kluziště** s možností zapůjčení bruslí. Provozní doba: denně 14:00 – 17:30 (1,5 hodinové intervaly), PÁ, SO, NE: až do 19:30.

Otevírací doba:	Areál volně přístupný kdykoliv
Adresa:	Priessnitzova 12/299, Jeseník
http://www.priessnitz.cz	Tel.: 584 491 111

VODNÍ TVRŽ JESENÍK

V současné době ve vodní tvrzi sídlí Vlastivědné muzeum Jesenicka se zajímavými stálými expozicemi i krátkodobými výstavami. Mezi zajímavé expozice patří Čarodějnické procesy na Jesenicku nebo také expozice fauny a flory Jesenicka.

Otevírací doba:	ÚT – NE 9:00 – 17:00
Adresa:	Zámecké náměstí 1, Jeseník
http://www.muzeum.jesenik.net/	Tel.: 584 401 070

KŘÍŽOVÝ VRCH



Zajímavé a historické místo nad Jeseníkem. Má skvělou polohu s krásným výhledem do údolí na samotné město a celé panorama Hrubého Jeseníku. Můžete se sem vydat z autobusového nádraží v Jeseníku pěšky po křížové cestě (asi 2 km, 230 m převýšení) nebo autem směr Rejvíz (před Jeseníkem směr centrum, dále po 500m přes kamenný most vpravo směr Rejvíz) a po 500m za pilou vlevo po úzké silnici stále nahoru. Již v 17. století zde stála dřevěná kaplička, ve které byl umístěn obraz Ježíše Krista. Dle dochovaných údajů k tomuto obrazu nosili věřící jako pokání za spáchané hříchy dřevěný kříž. Z jejich darů byla později postavena Křížová cesta a odtud také pochází název Křížový vrch. Dnes je na místě kaplička zděná a každoročně se tu na svátek sv. Anny koná pouť a v kostele bohoslužba. Křížový vrch je také výchozím místem turistických tras, např. na rozhlednu Zlatý Chlum, Čertovy kameny nebo Rejvíz.

! Na Křížovém vrchu se nachází stejnojmenná restaurace s nabídkou výborné zvěřiny a steaků.

Otevírací doba:	volně přístupné kdykoliv
Adresa:	Za Pilou 6, Jeseník
http://www.krizovyvrch.cz/cz/restaurace/	Tel.: 584 401 070


ZLATÝ CHLUM

Kamenná rozhledna nad městem Jeseník s okouzlujícím výhledem na Otmuchovská jezera v Polsku, Rychlebské hory a celé pásmo Hrubého Jeseníku od Pradědu až k Šeráku. K rozhledně lze dojít z Jeseníku po modré nebo červené turistické značce nebo z České vsi po modré turistické značce přes Čertovy kameny. Méně náročná trasa k rozhledně vede z Rejvízu po červené turistické značce.

Otevírací doba:	duben – říjen denně 10:00 – 18:00
http://www.jeseniky.net/rozhledna-zlaty-chlum	Tel.: 603 509 943



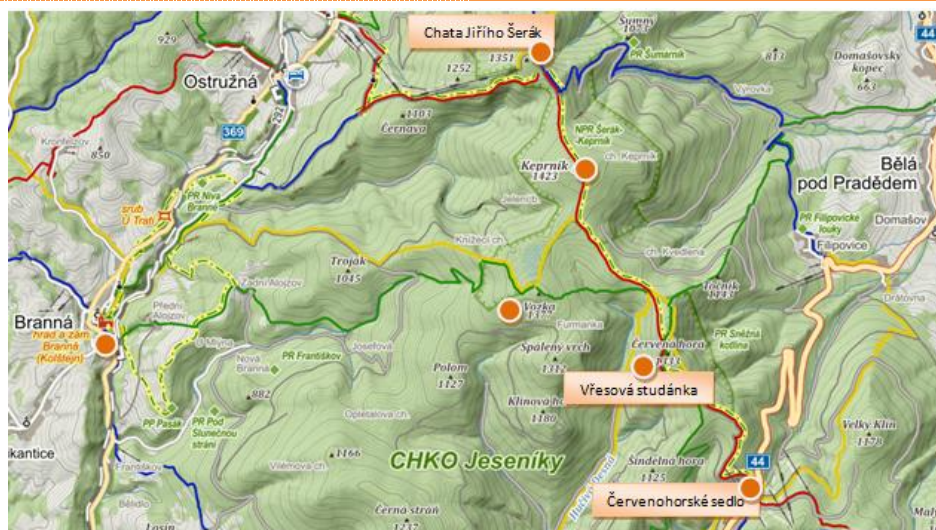
ČERTOVY KAMENY



Skalní útvar nacházející se na severním úbočí Zlatého Chlumu asi 3 km od Jeseníku. Z plošiny na vrcholku je pěkný pohled do údolí říčky Bělé, táhnoucí se od Jeseníku do Mikulovic a dále do polských rovin s výhledem až k Otmuchovskému jezeru. V těsné blízkosti se nachází turistická chata s nekuřáckou restaurací. Místo je velmi oblíbené i u horolezců. Čertovy kameny jsou dostupné pěšky, na kole i autem. Pěšky sem dojdete z Jeseníku po žluté nebo modré turistické značce, z České Vsi po modré turistické značce, nebo z Rejvízu po žluté turistické značce.

Autem či na kole se vydáte na Čertovy kameny po silnici 1/44, v Jeseníku projedete kruhovým objezdem (směrem na Českou Ves, Mikulovice, Polsko) a hned na další křižovatce odbočíte doprava do kopce, pojedete po hlavní silnici asi 50m až uvidíte po pravé straně směrovku na Čertovy kameny. Zde odbočíte opět doprava do kopce a pokračujete po úzké silničce kolem okálových domků a zahrádkářské osady až k Čertovým kamenům.

Otevírací doba:	volně přístupné kdykoliv, chata denně 11:00 – 20:00
www.certovykameny.cz	Tel.: 774 000 176



ČERVENOHORSKÉ SEDLO



Významné východisko turistických tras v oblasti Hrubého Jeseníku. V prostoru Červenohorského sedla naleznete veškeré další služby, včetně kvalitního stravovacího i ubytovacího zázemí. Z Červenohorského sedla se rozbíhají běžkařské tratě na obě strany Hrubého Jeseníku a podstatná část z nich je strojově upravována. Jedno z mála území, které svou polohou více než nad 1000 metrů nad mořem, umožní milovníkům bílé stopy v zimních měsících tento sport vykonávat od poloviny prosince až do konce března. V zimním období je v provozu známý a oblíbený lyžařský areál s čtyřsedačkovou lanovkou.

! Doporučujeme navštívit Mamma's bar na ČHS, útulné prostředí s dobrým pivečkem a teplými drinky.

Otevírací doba:

www.cervenohorskesedlo.eu/

volně přístupné kdykoliv, restaurace otevřeny celoročně

<http://www.hotelchs.cz/>

VŘESOVÁ STUDÁNKA

Nejvýše položené poutní místo Moravy a Slezska s léčivou vodou. Nachází se na hlavní hřebenové trase Jeseníků mezi Jiřího chatou na Šeráku a Červenohorským sedlem, těsně pod vrcholem Červené hory, v nadmořské výšce 1313 m. Jako projev díků zde byla vystavěna dřevěná kaple a později chata pro potřeby poutníků, která bohužel vyhořela. Když dřevěná kaple začala vlivem náročných klimatických podmínek chátrat, byla nad pramenem postavena menší kamenná replika původní kapličky, která tu jako jediná ze všech původních staveb stojí dodnes.



! Nedaleko Vřesové studánky se nachází nepravý skalní útvar Kamenné okno, ze kterého se návštěvníkům nabízí krásný rozhled na Jesenícko a Praděd.

! V zimě je zde udržovaná krásná nenáročná běžkařská trasa z Červenohorského sedla.

Otevírací doba:

volně přístupné kdykoliv

CHATA JIŘÍHO NA ŠERÁKU

Nejstarší horská chata v Jeseníkách s restaurací a ubytováním. Je přirozenou **turistickou bránou k pěším i běžkařským túrám po hlavní hřebenové magistrále Jeseníků** přes Keprník, Vřesovou studánku, Červenohorské sedlo, chatu Švýcárnu, Praděd a Ovčárnu. Říká se, že klimatické podmínky na Šeráku jsou srovnatelné s podmínkami na severním polárním kruhu. Vrchol Šeráku (1351 m n. m.) je pohodlně **dosazitelný lanovkou** z Ramzové v zimní i letní sezoně. Na Šeráku začíná, respektive končí hlavní hřebenová trasa, značená červenou turistickou značkou, která vede přes všechny nejdůležitější hřebeny Hrubého Jeseníku (Šerák, Keprník, Červená hora, Červenohorské sedlo, Malý Děd, Praděd a další).

Z Šeráku rovněž vede žlutá značka do Jeseníku (asi 9 km) přes rekreační osadu Bobrovník s pěknou kolibou, restaurací a dvěma jezírky. Na druhou stranu vede ze Šeráku modrá turistická značka údolím Stříbrného potoka přes hřbitůvek ruských zajatců do osady Filipovice pod Červenohorským sedlem. Na vrcholek Šeráku je tedy možné se dostat po příslušných značkách jak z Jeseníku či Lipových Lázní, tak i z druhé strany, z obce Branná.

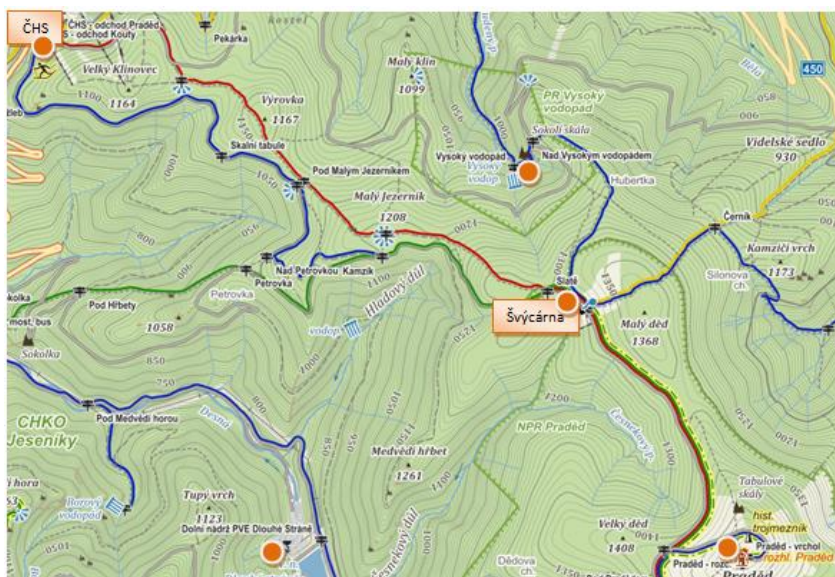


Otevírací doba:

otevřeno celoročně

ŠVÝCÁRNA

Kdysi pastevecká salaš, dnes turistická chata s ubytováním a občerstvením je jedním z nejstarších objektů Jeseníků. **Od chaty vede celá řada turistických cest.** Hlavní hřebenová trasa (červená značka) vede z Červenohorského sedla kolem Švýcárny na Praděd, k Ovčárně a dále až k chatě Alfrédce na jižním konci Hrubého Jeseníku nebo od Barborky do Karlovy Studánky, nebo můžete u Ovčárny nasednout na autobus, který jezdí každou hodinu na Hvězdu, odkud se dále dostanete dalšími autobusy. Modrá značka vás povede údolím Kamenáče přes Vysoký vodopád do Bělé. Žlutá značka vede přes Videlské sedlo kolem Orlíka a Kazatelen až ke známému penzionu Rejvíz. Opačným směrem pak zelená značka klesá do Koutů nad Desnou.



! Každý, kdo navštíví Švýcárnu, musí ochutnat **borůvkový sen!** Vyhlášený jemný likér – borůvky naložené v rumu, nikde jinde nenajdete a neochutnáte. Jestliže alkohol z jakéhokoli důvodu nemůžete, rozhodně stojí za to posilnit se polévkou, vaří zde vydatné a poctivé polévky objemných porcí.

! V zimním období tudy vede jedna z nejkrásnějších běžkařských tras.



Otevírací doba:

denně od 9:00 – 17:00

Adresa:

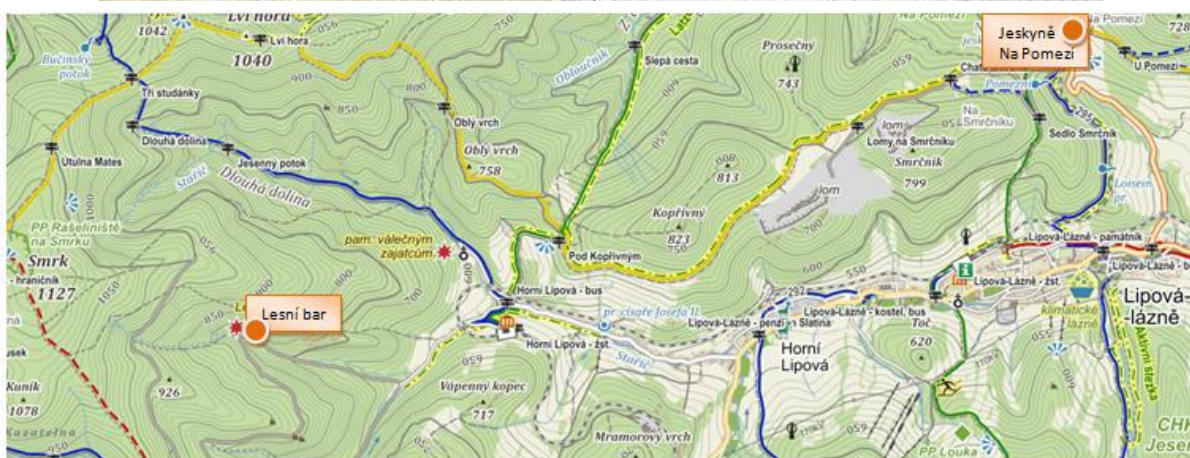

Kouty nad Desnou 74

www.figura.cz/ubytovani/turisticka-chata-svycarna

Tel.: 737 249 573

LESNÍ BAR

Možná to zní neuvěřitelně, ale dokážete si představit bar v lese bez obsluhy, bez kasírování, bez hlídání? Pokud nevěříte, vydejte se na dvoukilometrovou procházku z Horní Lipové k Lesnímu baru (směr Smrk). Připravená je pro Vás nabídka několika druhů alkoholických i nealkoholických nápojů, chlazených studenou vodou z potůčku v dřevěné nádrži, občas i teplé nápoje, dále pak razítko, pohlednice i kasička, prostřednictvím které zaplatíte. Tak trošku zkouška lidské poctivosti. Lesní bar navíc funguje nonstop.



JESKYŇE NA POMEZÍ

Jeskynní systém vzniklý rozpouštěním mramoru neboli krystalického vápence. Vyznačují se úzkými, místy vysokými chodbami, které se v místech křížení rozšiřují v menší dómy. Prohlídka trvá 45 minut, průměrná teplota v jeskyních je 7,7°C, vlhkost ovzduší 99 %.

Můžete sem přijet autem z Jeseníku přes Lipovou-lázně směrem na Vápennou. Pěšky po modré turistické značce z Lipové-lázní nebo po žluté turistické značce z Jeseníku.

Otevírací doba:	duben – červen, září, říjen -> ÚT – NE -> 9:00 – 16:00 červenec – srpen -> PO – NE -> 9:00 – 17:00
Adresa:	Lipová-lázně
www.jeskyne.cz/cz/jeskyne/jeskyne-na-pomezí	Tel.: 584 421 284

REJVÍZ, MECHOVÉ JEZÍRKO

O Rejvízu se říká, že je to nejkouzelnější lokalita v Jeseníkách. Pyšní se dochovanou dřevěnou lidovou architekturou převážně 19. století, nenarušenou nevhodnými dostavbami, typickou pro Jesenícko. Horská osada je dobrým východiskem pro výlety do ostatních středisek Jeseníků (Červenohorské Sedlo, Ramzová, popř. Praděd). Horská osada je **vhodná pro cykloturistiku, turistiku, běžky, procházky i houbaření**. Národní přírodní rezervace Revíz je **největším moravským rašeliništěm** se dvěma jezírky a prochází jím naučná stezka po dřevěných povalových chodnících.

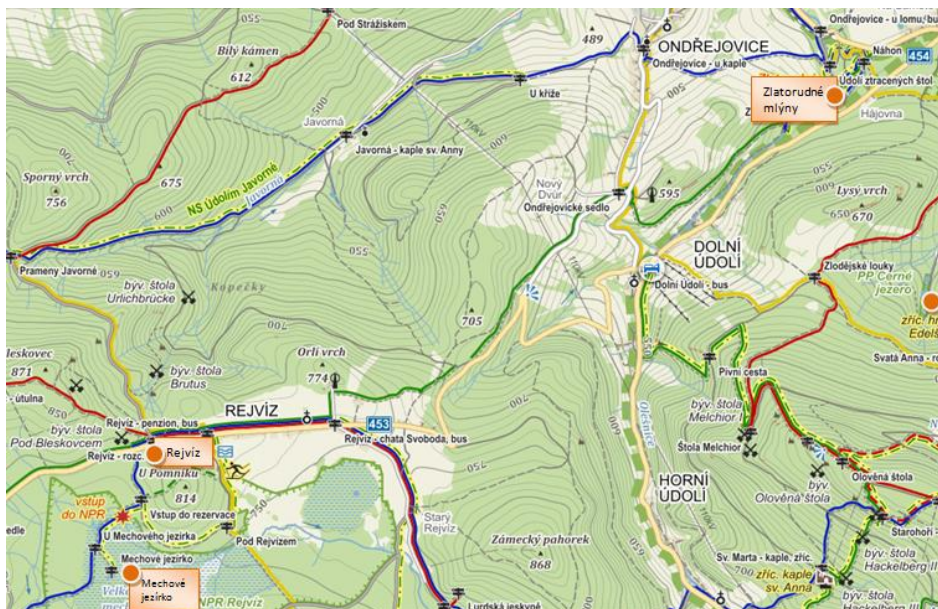
Velké mechové jezírko se nachází ve středu západního jádra rašeliniště. Vede sem naučná stezka z Rejvízu, odtud můžete pokračovat po modré turistické značce do Jeseníku.

Provoz naučné stezky je v zimním období omezen.

! Na Rejvíz nebo z Rejvízu můžete dojít pěšky přímo k chatě Bělka. Z naučné stezky u rozcestníku Pod Rejvízem se napojíte na žlutou

turistickou značku přes Kazatelny a Jelení loučky na rozcestí Lysý vrch. Zde dále pokračujete po modré turistické značce přes Borový potok až k chalupě (směr Domašov, ob. ú. – U Cimbury), nebo naopak.

! Při návštěvě Rejvízu a Mechového jezírka nesmíte minout Restauraci Rejvíz s ručně vyřezávanými dřevěnými židlemi.



ZLATORUDNÉ MLÝNY



Hornický skanzen v Údolí Ztracených štol na konci Zlatých hor ve směru na Ondřejovice. Říčka Olešnice tu po miliony let ukládala zlato a již v dávných dobách se zde těžilo. V současné době zde můžete vidět repliky dobových zlatorudných mlýnů ze 14. století. V letních měsících si můžete dokonce vyzkoušet rýžování zlata.

Provede Vás tudy naučná stezka, která vede i k místu s obdivuhodným optickým klamem, kde voda teče do kopce.

Přímo ve městě Zlaté Hory se nachází **muzeum** zaměřeno na historickou i současnou těžbu drahých kovů, převážně zlata v lokalitě Zlatých Hor a okolí.

! Ve zrekonstruovaném důlním díle u Zlatých Hor se nachází **Speleoterapie**. Jedná se o soubor léčebných metod, jejichž základem je využívání mikroklimatu podzemního prostředí. Zlatohorská speleoterapie patří mezi jediná tři centra v republice.

Otevírací doba:	květen – srpen -> PO – NE -> 10:00 – 17:00 září – říjen -> ÚT – NE -> 10:00 – 16:00
Adresa:	Nám. Svobody 80, Zlaté Hory
www.zlatehory.cz	Tel.: 584 425 397

RYCHLEBSKÉ STEZKY

Jedná se o ucelenou síť stezek (trailů) speciálně upravených pro zábavnou jízdu na horském kole v těsném kontaktu s přírodou. Najdete zde staré kamenné stezky i moderní flow traily. Stezky začínají a končí v obci Černá Voda u Základny – Informačního centra Rychlebských stezek. Mezi služby IC patří půjčovna celoodpružených kol, výuka jízdy na MTB, občerstvení, cykloprodejna, prodej upomínkových předmětů, mytí kol apod. Jednotlivé traily jsou rozděleny dle náročnosti, najdete zde trail pro začátečníky či děti, ale i traily pro zkušené jezdce. Adrenalinovou projížďku krásně doplňuje rozmanitá příroda Rychlebských hor. Mnoho tras vede po zrekonstruovaných starých loveckých chodnících.

! Doporučujeme navštívit!



Otevírací doba:	duben – říjen
Adresa:	Černá Voda 267
www.rychlebskestezky.cz	Tel.: 607 061 445

JESKYNĚ NA ŠPIČÁKU



Jeskyňe Na Špičáku se řadí k nejstarším písemně doloženým jeskyním ve střední Evropě. Přes 400 metrů dlouhý podzemní labyrint chodeb a puklin, z čehož přístupným je asi 220 metrů. Chodby mají charakteristický srdcový profil. **Prohlídková trasa je bezbariérová.** Jeskyňe se nachází za obcí Písečná ve směru na Supíkovice po levé straně. Je možné sem dojít pěšky z Jeseníku lázní po modré turistické značce přes Bílé Kameny.

! Návštěvu jeskyňe Na Špičáku můžete spojit s příjemným posezením v restauraci **Rezidence u jezera** v Písečné, asi 500 metrů od jeskyňe. Restaurace nabízí zvěřinové a rybí speciality, které si můžete vychutnat na slunečné terase s výhledem na Jesenícké hory.

Otevírací doba:	duben – červen, září, říjen -> ÚT – NE -> 9:00 – 16:00 červenec – srpen -> PO – NE -> 9:00 – 17:00
Adresa:	Písečná
Tel.: 584 423 129	www.caves.cz/cz/jeskyne/jeskyne-na-spickaku

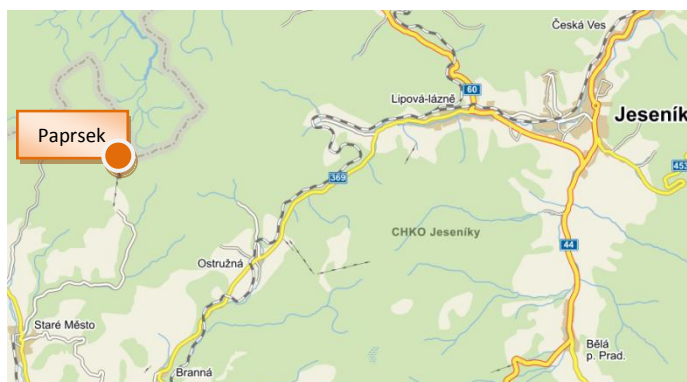
PAPRSEK

Oblíbené turistické místo na Staroměstsku, křižovatka turistických, cyklistických a v zimě i běžkařských tras, mnohdy propojených až do Polska. Turistická chata Paprsek leží na hlavní, červeně značené hřebenové trase, vedoucí od Králického Sněžníku podél Česko-polské hranice přes Paprsek na Ramzovou a dále po hlavních hřebenech Hrubého Jeseníku. Chata na Paprsku byla postavena v roce 1932 za pouhé čtyři měsíce Moravsko-Slezským Spolkem. Na svoji dobu byla luxusně vybavena ústředním topením, vlastní elektrárnou, studnou, teplou a studenou vodou na všech pokojích. Ať už se sem vydáte pěšky či na běžkách, můžete začít svůj výlet v malebné osadě Petříkov. Lze tady zaparkovat a vydat se po červené turistické značce nahoru na Paprsek. Než vejdete do lesa, rozhlédněte se po zdejších kouzelných chaloupkách. Na podzim je Paprsek rájem houbařů, v zimě zase rájem běžkařů. Vede tudy přes 70 km upravovaných běžkařských tratí i okruhů. V zimě jsou v provozu i tři sjezdovky s velkým snowparkem.

U chaty Paprsek stojí **dřevěná kaplička** zasvěcená sv. Kryštofu. Kaple byla vysvěcena v září 2009. Protože jde o oblast před válkou hustě osídlenou německým obyvatelstvem, stala se kaple také symbolem česko-německého usmíření.



! Specialitou místní restaurace jsou borůvkové knedlíky, denně čerstvé, s velkou náplní borůvek ze zdejších lesů. Málokdo by odolal.

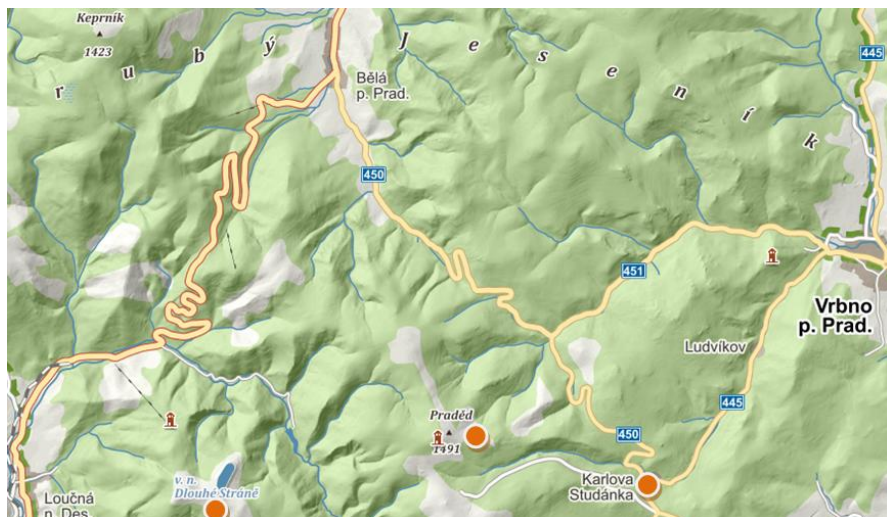


Otevírací doba:	otevřeno celoročně
Adresa:	Staré Město pod Sněžníkem
www.paprsek.net	Tel.: 583 294 100

KARLOVA STUDÁNKA

Horská rekreační a lázeňská obec se zachovalými dřevěnými budovami unikátní horské architektury. Ve zdejších lázních je k léčbě využívána řada vulkanických minerálních pramenů, z nichž jeden je veřejně přístupný v Pitném pavilonu, kde můžete ochutnat nebo si ho stočit. Karlova Studánka leží na východní straně Pradědu, v údolí horské říčky Bílé Opavy a zasahuje do rezervace okolo Pradědu. V dnešní době patří jednoznačně k místům s nejvyšší čistotou ovzduší.

Swou polohou nabízí ideální turistické podmínky ve středu Chráněné krajinné oblasti Jeseníky. Karlova Studánka je výchozí bodem k atraktivním naučným stezkám a turistickým trasám např. do malebného a divokého kaňonu Bílé Opavy, na křižovatku horských tras Hvězdu, na chatu Barborka nebo do horského střediska Ovčárna. Ideální podmínky se tady nabízí i pro horskou cyklistiku, v zimě pro sjezdové i běžecké lyžování.



PRADĚD

Nejvyšší a nejnavštěvovanější vrchol Moravy s rozhlednou v nadmořské výšce 1492 m, odkud uvidíte na Rychlebské hory, Kralický Sněžník, Dlouhé Stráně a při dobré viditelnosti až na Sněžku, Lysou horu či Vysoké Tatry. Horní plošina rozhledny, respektive vysílače je nejvyšším bodem České republiky. Na místě byla původně kamenná rozhledna s ubytováním a restaurací. Krátce po jejím zpřístupnění bylo konstatováno, že zánik této vkusné chaty je jen otázkou času kvůli kombinaci nešťastné volby materiálu a zdejších klimatických podmínek. Praděd znovu ožil s rozvojem techniky, do provozu byl uveden v r. 1980, jelikož pro náročné povětrnostní podmínky se mohlo stavět jen 5–6 měsíců v roce.



Výstup na vrchol je velmi jednoduchý a vhodný pro všechny věkové kategorie, vede na něj asfaltová cesta. Výstup můžete zahájit např. na Ovčárně, kam vás doveze autobus z Hvězdy u Karlovy Studánky. Nebo můžete začít výlet na Červenohorském sedle a pokračovat přes Švýčárnu na Praděd. Další možností je vydat se z Karlovy Studánky naučnou stezkou údolím Bílé Opavy směrem na Praděd. V zimním období je zde řada strojově upravovaných nádherných běžeckých tras.

DLOUHÉ STRÁNĚ

Přečerpávací vodní elektrárna Dlouhé Stráně vybudovaná v letech 1978-1996, třetí největší přečerpávací vodní elektrárna na světě, zároveň elektrárna s největším spádem a největším výkonem v České republice. Dolní nádrž na Divoké Desné o rozloze 18 ha má hráz dlouhou 271 m a 50 m vysokou, v nočních hodinách je z ní voda přečerpávána do horní nádrže, která má podobu bazénu o rozloze 15 ha na zarovnaném vrcholku v masivu Mravenečnicku ve výši 1350 m n. m., a v období energetické špičky vypouštěna přivaděčem o délce 1,5 km na turbíny v podzemí. Horní nádrž elektrárny Dlouhé Stráně je přístupná 6-sedačkovou lanovkou z blízkého lyžařského areálu Kouty. Lanovka Vás

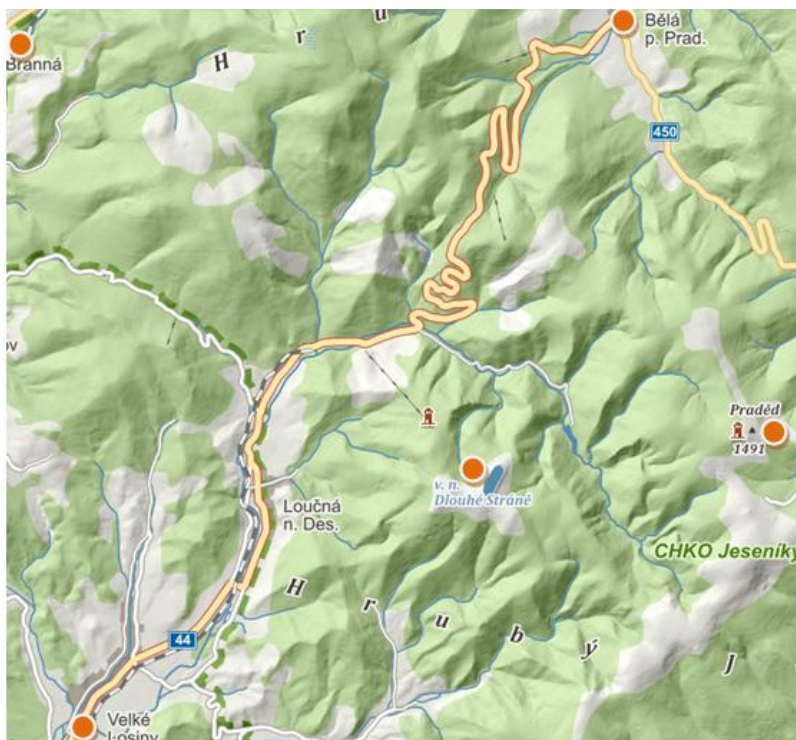


vyveze 4,5 km pod horní nádrž. K ní se potom dostanete pěšky, na kole nebo využitím minibusu, který tam jezdí kyvadlově. Doprava vlastním autem je zrušena.

Exkurze do přečerpávací elektrárny je možná celoročně vždy po předchozím objednání. Při prohlídce navštívíte technologické provozy v obrovských podzemních prostorách, dolní nádrž i impozantní horní nádrž na hoře Mravenečník. Součástí exkurze je rovněž prohlídka Návštěvnického centra na Dlouhých Stráních, kde zhlédnete film o unikátním vodním díle, prohlédnete si model s průřezem podzemní elektrárny a získáte informace o okolní přírodě a o společnosti ČEZ.

! V zimním období doporučujeme běžkařům, jsou zde nádherné upravované tratě, i kolem horní nádrže Dlouhých Strání.

Otevírací doba:	otevřeno celoročně 8:00 – 15:00
Adresa:	Kouty nad Desnou 30
www.dlouhe-strane.cz	Tel.: 602 322 244



VELKÉ LOSINY

S obcí Velké Losiny je pevně spjata bohatá historie, včetně proslulých čarodějnických procesů, a velké množství historických památek. Mezi nejvýznamnější historické dominanty patří zámek, ruční papírna, lázně, farní kostel, a další církevní a světské stavby.



- **Zámek**



Krásný renesanční zámek s arkádami, freskami a sgrafity, o jehož založení se zasloužil Jan mladší ze Žerotína. Zámku dominuje osmiboká věž připomínající městské strážní věže. Původní část zámku, dochovaná téměř v nezměněné podobě, je dokladem života starých šlechtických rodin 16. století. V 17. století byl zámek rozšířen a v současné době je obklopen krásným parkem.

Losinský zámek, respektive Losinské panství, je spojeno s tzv. **čarodějnickými procesy**, které zde probíhaly v letech 1678 - 1692. Za obětí inkvizičního tribunálu zde padlo 56 nešťastníků.

- **Ruční papírna a muzeum papíru**

Manufaktura na výrobu papíru ve Velkých Losinách je jedním z nejstarších a nejdéle (i nepřetržitě) fungujících podniků svého druhu v Evropě. O její vybudování se opět zasloužil Jan mladší ze Žerotína v 16. století. Návštěva ruční papírenské dílny zahrnuje jednak prohlídku Muzea papíru s ukázkami tradičních výrobků, asijských technologií i všemožných strojků a zařízení a také exkurzi do samotné manufaktury, kde návštěvníci na vlastní oči vidí míchání směsi v holandru, čerpání do kádí a následné snímání listů a jejich dokončení klížením a hlazením. V letních měsících je nabídka doplněna o druhý prohlídkový okruh, který návštěvníky zavádí do nitra papírny a jejího technického zázemí. Ruční papírna Velké Losiny pořádá pro veřejnost během roku také několik tematických akcí, její výrobky, stejně jako další nejen papírový sortiment, pak celoročně nabízí zdejší prodejna.



! V areálu papírny se nachází restaurace Losín, která nabízí polední menu i výborná minutková jídla.



- **Lázně**

Lázně s léčivou termální sírnou vodou, která léčí nemoci pohybového aparátu, kožní, neurologické, onkologické a oběhové. V areálu dále najdete wellness hotel a unikátní termální aquapark.

K procházce vybízí rozsáhlý lázeňský park, kde najdete vysoké stromy a vzácné dřeviny z celého světa.

www.losiny.cz
www.muzeumpapiru.cz
www.lazne-losiny.cz
www.zamek-losiny.cz

Tel.: 583 248 248 (IC Velké Losiny)